





























-  ŘEŠENÉ ÚZEMÍ
-  URBANIZOVANÉ ÚZEMÍ ŘEŠENÉ OBCE
-  OBEC S ROZŠÍŘENOU PŮSOBNOSTÍ
-  HRANICE OBCE S ROZŠÍŘENOU PŮSOBNOSTÍ
-  ROZVOJOVÁ OSA REPUBLIKOVÉHO VÝZNAMU DLE ZÚR KRAJE VYSOČINA
-  ROZVOJOVÁ OBLAST KRAJSKÉHO VÝZNAMU DLE ZÚR KRAJE VYSOČINA
-  ROZVOJOVÁ OSA KRAJSKÉHO VÝZNAMU DLE ZÚR KRAJE VYSOČINA
-  DÁLNIČE
-  VÝHLEDOVÁ TRASA VRT
-  PRVKY NADREGIONÁLNÍHO A REGIONÁLNÍHO ÚSES DLE ZÚR KRAJE VYSOČINA
-  LOKÁLNÍ ÚSES VYMEZENÉ V ÚP RANČÍŘOV
-  KORIDORY DOPRAVNÍ INFRASTRUKTURY ZÚR KRAJE VYSOČINA
-  KORIDORY TECHNICKÉ INFRASTRUKTURY ZÚR KRAJE VYSOČINA

-  MATEŘSKÁ ŠKOLA
-  ZÁKLADNÍ ŠKOLA 1.–9.
-  HŘBITOV
-  KOSTEL
-  FARNOST
-  SÍDLO STAVEBNÍHO ÚŘADU
-  SÍDLO FINANČNÍHO ÚŘADU
-  SÍDLO POŠTY
-  SÍDLO LÉKAŘSKÉ PÉČE
-  SÍDLO NEMOCNICE
-  KATASTRÁLNÍ ÚŘAD
-  ÚŘAD PRÁCE
-  MATRIKA
-  ÚŘAD ÚZEMNÍHO PLÁNOVÁNÍ
-  SPRÁVA SOCIÁLNÍHO ZABEZPEČENÍ



ÚZEMNÍ PLÁN RANČÍŘOV ODŮVODNĚNÍ

ZPRACOVATEL : PAVEL ONDRÁČEK, STUDIO P, NÁDRAŽNÍ 2186/52, 591 01 ŽDÁR NAD SÁZ., IČ: 70401977
 ZPRACOVATELSKÝ KOLEKTIV : ING. ARCH. JAN PSOTA, PAVEL ONDRÁČEK, ING. ARCH. TOMÁŠ BEZCHLEBA
 POŘIZOVATEL : MAGISTRÁT MĚSTA JIHLAVY, ÚŘAD ÚZEMNÍHO PLÁNOVÁNÍ
 ZAKÁZKOVÉ ČÍSLO : 2/3/19 MĚŘITKO : 1: 100000 DATUM : ZÁŘÍ 2023

VÝKRES ŠIRŠÍCH VZTAHŮ VÝKRES ČÍSLO :
0.2